

Decyzja o środowiskowych uwarunkowaniach
zgody na realizację przedsięwzięcia

Na podstawie art. 104 ustawy z dnia 14 czerwca 1960 roku Kodeks postępowania administracyjnego (Dz. U. z 2016 r. poz. 23), art. 71 ust. 1, ust. 2 pkt 2, art. 73 ust. 1, art. 74 ust. 1, art. 75 ust. 1 pkt 4, art. 84 ust. 1 i 2 ustawy z dnia 3 października 2008 roku o udostępnianiu informacji o środowisku i jego ochronie, udziale społeczeństwa w ochronie środowiska oraz o ocenach oddziaływania na środowisko (Dz. U. z 2016 r. poz. 353), w związku z § 3 ust. 1 pkt 81 rozporządzenia Rady Ministrów z dnia 9 listopada 2010 r. w sprawie przedsięwzięć mogących znacząco oddziaływać na środowisko (Dz. U. z 2016 r. poz. 71) po rozpatrzeniu wniosku Związku Międzygminnego „Piłski Region Gospodarki Odpadami Komunalnymi” w Piłie o wydanie decyzji o środowiskowych uwarunkowaniach dla przedsięwzięcia polegającego na budowie punktu selektywnego zbierania odpadów komunalnych dla Gminy Miasteczko Krajeńskie, działka nr ewidencyjny 193, obręb Grabówno, gmina Miasteczko Krajeńskie

orzekam

stwierdzić brak potrzeby przeprowadzenia oceny oddziaływania przedsięwzięcia na środowisko dla przedsięwzięcia polegającego na budowie punktu selektywnego zbierania odpadów komunalnych dla Gminy Miasteczko Krajeńskie

UZASADNIENIE

Związek Międzygminny „Piłski Region Gospodarki Odpadami Komunalnymi”, z siedzibą przy ul. Dąbrowskiego 8, 64 -920 Piła wystąpił w dniu 16 kwietnia 2016 r. (data wpływu do tut. urzędu 4 maja 2016 r.) z wnioskiem o wydanie decyzji o środowiskowych uwarunkowaniach zgody na realizację przedsięwzięcia polegającego na budowie punktu selektywnego zbierania odpadów komunalnych dla Gminy Miasteczko Krajeńskie, zlokalizowanego na działce nr 193, obręb 0004 Grabówno. Do wniosku dołączono, zgodnie z art. 74 ust. 1 ustawy o udostępnianiu informacji o środowisku i jego ochronie, udziale społeczeństwa w ochronie środowiska oraz o ocenach oddziaływania na środowisko (Dz. U. z 2016 r. poz. 353) – dalej o.o.s., kartę informacyjną o planowanym przedsięwzięciu, informację o braku miejscowego planu zagospodarowania przestrzennego wraz z kopią mapy ewidencyjnej obejmującej przewidywany teren, na którym realizowane będzie przedsięwzięcie, poświadczoną przez właściwy organ.

Potwierdzam zgodność
kopii z oryginałem
2016 -12- 2 9
Środa Wlkp. dnia

WSPÓŁWŁAŚCICIEL

Piotr Sadowcki

x
103

Na podstawie karty informacyjnej o przedsięwzięciu stwierdzono, że przedmiotowe przedsięwzięcie należy do kategorii przedsięwzięć określonych w art. 71 ust. 2 pkt 2 ustawy o oś, oraz wymienione jest w § 3 ust. 1 pkt 81 rozporządzenia Rady Ministrów z dnia 9 listopada 2010 r. w sprawie przedsięwzięć mogących znacząco oddziaływać na środowisko (Dz. U. z 2016 r. poz. 71), dla których jest wymagane uzyskanie decyzji o środowiskowych uwarunkowaniach.

Zgodnie z art. 63, 64 i 78 ww. ustawy organ prowadzący postępowanie wystąpił dnia 5 maja 2016 r. do Regionalnej Dyrekcji Ochrony Środowiska w Poznaniu (pismo Nr OŚ.6220.1.4.2016) oraz Powiatowego Państwowego Inspektora Sanitarnego w Pile (pismo Nr OŚ.6220.1.5.2016) o opinię w przedmiocie potrzeby przeprowadzenia oceny oddziaływania przedsięwzięcia na środowisko.

Państwowy Powiatowy Inspektor Sanitarny w Pile w opinii z dnia 10 maja 2016 r. (data wpływu: 16 maja 2016 r.), nr ON.NS-72/1/4-25/16 odstąpił od obowiązku przeprowadzenia oceny dla planowanego przedsięwzięcia.

Regionalny Dyrektor Ochrony Środowiska w Poznaniu opinią z dnia 23 maja 2016 r. (data wpływu: 30 maja 2016 r.), nr WOO-IV.4240.782.2016.DG.2 odstąpił od obowiązku przeprowadzenia oceny oddziaływania na środowisko dla przedmiotowego przedsięwzięcia.

Dnia 8 czerwca 2016 r. Wójt Gminy Miasteczko Krajeńskie wydał Postanowienie nr OŚ.6220.1.6.2016 o odstąpieniu od obowiązku przeprowadzenia oceny oddziaływania na środowisko dla przedmiotowego przedsięwzięcia.

Zgodnie z art. 77 ust. 1 ustawy o oś oraz Postanowieniem w sprawie stwierdzenia odstąpienia od obowiązku przeprowadzenia oceny oddziaływania na środowisko, wydanym w przedmiotowej sprawie, nie wystąpiono do organów właściwych o wydanie uzgodnień realizacji przedsięwzięcia, gdyż takie uzgodnienia należy uzyskać wyłącznie, jeżeli jest przeprowadzana ocena oddziaływania przedsięwzięcia na środowisko przed wydaniem decyzji środowiskowej.

Stosownie do art. 10 Kodeksu postępowania administracyjnego, zawiadomiono strony postępowania o możliwości zapoznania się z kompletem materiału dowodowego zgromadzonego w sprawie oraz zgłoszenia uwag i wniosków.

Żadna ze stron nie wniosła uwag, wniosków i spostrzeżeń co do sposobu prowadzenia postępowania, ani co do zgromadzonego materiału dowodowego w przedmiotowej sprawie.

W ramach przedmiotowego przedsięwzięcia Inwestor planuje utworzenie punktu selektywnego zbierania odpadów na działce nr 193, obręb 0004 Grabówno. Przedsięwzięcie będzie obejmować powierzchnię do 1800 m² i większość tego terenu zostanie utwardzona (ok. 1700 m²). W ramach przedsięwzięcia planuje się postawienie kontenera socjalno – biurowego, wiaty nad obszarem magazynowania odpadów w kontenerach otwartych, niezbędną infrastrukturę ppoż., kontenery i pojemniki na odpady niebezpieczne oraz inne niż niebezpieczne. Na terenie punktu przewiduje się także ścieżkę edukacyjną, instalację elektryczną i system oświetlenia placu, instalację kanalizacyjną i wodociągową, drogę dojazdową, ogrodzenie, w tym częściowo ogrodzenie pełne, całoroczny pas zieleni izolacyjnej, dojścia, dojazdy i przyłącza do istniejących sieci. Nie wyklucza się budowy najazdowej rampy rozładunkowej oraz najazdowej wagi samochodowej. Do zbierania przewidziano następujące rodzaje odpadów: 15 01 10*, 15 01 11*, 20 01 13*, 20 01 14*, 20 01 15*, 20 01 17*, 20 01 19*, 20 01 21*, 20 01 23*, 20 02 26*, 20 01 27*, 20 01 29*, 20 01 31*, 20 01 33*, 20 01 35*, 20 01 37*, 15 01 01, 15 01 02, 15 01 03 15 01 04, 15 01 05, 15 01 07, 15 01 09, 16 01 03, 17 01 01, 17 01 02, 17 01 03, 17 01 07, 17 01 82, 17 02 01, 17 02 02, 17 02 03, 17 03 02, 17 04 01, 17 04 02, 17 04 03, 17 04 04, 17 04 05, 17 04 06, 17 04 07, 17 04 11, 17 05 08, 17 06 04, 17 08 02, 17 09 04, 20 01 01, 20 01 02, 20 01 10, 20 01 11, 20 01 25, 20 01 28, 20 01 30, 20 01 32, 20 01 34, 20 01 36, 20 01

Potwierdzam zgodność
kopii z oryginałem

Środa Wlkp. dnia 2016 -12- 29

WSPÓLNY PRACOWNIK

Piotr Sadowski

2
104

38, 20 01 39, 20 01 40, 20 01 80, 20 01 99, 20 02 01, 20 03 07, 20 03 99. W ramach planowanego przedsięwzięcia nie wyklucza się także prowadzenia odzysku, polegającego na przygotowaniu odpadów do ponownego użycia. Przewiduje się przetwarzanie tylko odpadów wielkogabarytowych poprzez ich naprawę i przywrócenie im właściwości użytkowych. Przetwarzanie to nie będzie prowadzone z wykorzystaniem instalacji. Punkt zasilany będzie energią elektryczną z istniejącej sieci.

Odpady będą magazynowane w kontenerach i pojemnikach ustawionych na utwardzonym i uszczelnionym placu, natomiast odpady niebezpieczne będą magazynowane w specjalnym szczelnym, zadaszonym kontenerze. Magazynowanie odpadów będzie prowadzone w sposób selektywny z podziałem na poszczególne frakcje i rodzaje odpadów, w pojemnikach i kontenerach dostosowanych do składu i właściwości poszczególnych frakcji i rodzajów odpadów. Inwestor przewiduje zabezpieczenie magazynowanych odpadów przed wiatrem, część odpadów innych niż niebezpieczne będzie zabezpieczonych przed czynnikami atmosferycznymi. Z treści złożonej dokumentacji wynika, że po zebraniu odpowiedniej partii wysyłkowej odpady będą przekazywane do zagospodarowania podmiotom posiadającym stosowne zezwolenia.

W czasie eksploatacji przedsięwzięcia występować będzie emisja o charakterze niezorganizowanym. Źródłem tej emisji będzie ruch pojazdów dowożących odpady. Z treści zgromadzonych materiałów wynika, że natężenie ruchu pojazdów związanych z realizacją planowanego przedsięwzięcia będzie kształtować się na maksymalnym poziomie 40 pojazdów osobowych oraz 20 pojazdów ciężarowych na dobę. Uwzględniając powyższe, odnosząc się do zapisów art. 63 ust. 1 pkt 1 lit. d ustawy o os stwierdza się, że ze względu na rodzaj i charakter emisji wprowadzanych do środowiska na etapie eksploatacji przedsięwzięcia nie przewiduje się jego znaczącego wpływu na stan jakości powietrza w rejonie zainwestowania.

Z uwagi na rodzaj i skalę przedsięwzięcia oraz przyjęte rozwiązania techniczne i organizacyjne, należy stwierdzić, że przedsięwzięcie nie wpłynie negatywnie na zmiany klimatu. W skali lokalnej przewiduje się pośredni pozytywny wpływ na zmniejszenie emisji gazów cieplarnianych poprzez minimalizowanie ruchu pojazdów transportujących odpady poza obszar gminy oraz zwiększenie masy odpadów poddawanych ponownemu użyciu i odzyskowi. Przyjęte rozwiązania techniczne i organizacyjne ograniczą wrażliwość przedsięwzięcia na postępujące zmiany klimatu na etapie jego realizacji, eksploatacji i likwidacji.

Analiza złożonej dokumentacji wykazała, że najbliższe tereny wymagające ochrony akustycznej są zlokalizowane w odległości ok 330 – 370 m w linii prostej w kierunku południowym od granicy planowanego przedsięwzięcia (zabudowa mieszkaniowa zagrodowa). Hałas wynikający z ruchu pojazdów i pracy sprzętu mechanicznego na etapie budowy i ewentualnej likwidacji będzie krótkookresowy i ograniczony tylko do pracy poszczególnych urządzeń. Na analizowanym terenie nie przewiduje się wykorzystywania specjalistycznego sprzętu mechanicznego, np. wózków widłowych. Na terenie stacjonarnego stanowiska napraw wykorzystywane będą ręczne i stacjonarne urządzenia: wiertarka i szlifierka kątowa. Inwestor zakłada, że urządzenia te będą wykorzystywane sporadycznie, w razie potrzeby i tylko w pomieszczeniu do tego przeznaczonym. W kontenerze socjalno – biurowym planuje się wentylację grawitacyjną. Przewiduje się niewielką ilość pojazdów poruszających się po terenie planowanej inwestycji, przy czym ruch pojazdów odbywać się będzie tylko w porze dziennej. Planowany jest także całoroczny pas zwartej zieleni izolacyjnej. Uwzględniając powyższe, należy uznać, że emisja hałasu powstająca w wyniku funkcjonowania przedsięwzięcia nie zmieni w sposób znaczący istniejących warunków akustycznych, a akustyczne standardy jakości środowiska określone w rozporządzeniu Ministra Środowiska z 14 czerwca 2007 r. w sprawie dopuszczalnych poziomów hałasu w środowisku (Dz. U. z 2014 r., poz. 112), zostaną dotrzymane.

Zgodnie z treścią karty informacyjnej przedsięwzięcia eksploatacja planowanego przedsięwzięcia będzie wiązać się z koniecznością poboru wody wyłącznie na cele socjalne przy maksymalnym zużyciu wynoszącym 60 dm³ na dobę. Ścieki odprowadzane będą do sieci kanalizacyjnej lub do planowanego szczelnego zbiornika bezodpływowego. Na analizowanym terenie nie będą myte pojazdy ani kontenery. W karcie informacyjnej przedsięwzięcia podano, że Inwestor planuje

Potwierdzam zgodność
kopii z oryginałem

Środa Wlkp. dnia 2016 -12- 29

WSPÓLNOTA MIASTA
ŚRODA WIELKOPOLSKA

Piotr Sadowski

105

utwardzenie i uszczelnienie terenu folią PEHD. Wody opadowe i roztopowe z terenów utwardzonych po podczyszczeniu w osadniku i separatorze substancji ropopochodnych będą odprowadzane do rowu melioracyjnego w sąsiedztwie przedmiotowego terenu lub do gruntu. Z karty informacyjnej przedsięwzięcia wynika, że na terenie przedsięwzięcia nie będą powstawały ścieki przemysłowe, w szczególności z płynnych odpadów niebezpiecznych. W celu ochrony środowiska gruntowo – wodnego przed ewentualnym zanieczyszczeniem punkt selektywnej zbiórki odpadów zostanie wyposażony w sorbenty służące do neutralizacji wycieków.

W odniesieniu do zapisów art. 63 ust. 1 pkt 2 lit. a, c i d ustawy ooś, uwzględniając lokalizację i charakter planowanego przedsięwzięcia oraz planowane rozwiązania w zakresie gospodarki ściekowej i magazynowania odpadów stwierdzono, że nie będzie ono negatywnie oddziaływać na obszary wodno – błotne i obszary leśne, a także wody podziemne i powierzchniowe. Według charakterystyki Jednolitych Części Wód Podziemnych (JCWPd) planowana inwestycja znajduje się w granicach JCWPd o kodzie PLGW650028. Ocena jej stanu ilościowego to: dobry, ocena stanu chemicznego: dobry, ocena zagrożenia nieosiągnięcia dobrego stanu ilościowego: niezagrożony. Ponadto, przedsięwzięcie realizowane będzie na terenie obszaru Jednolitej Części Wód Powierzchniowych o kodzie PLRW6000201886990 – Radacznica, który jest niezagrożony ryzykiem nieosiągnięcia celów środowiskowych. Biorąc powyższe pod uwagę nie przewiduje się negatywnego oddziaływania na Jednolite Części Wód Powierzchniowych i Jednolite Części Wód Podziemnych. W związku z powyższym należy uznać, że realizacja inwestycji nie będzie miała negatywnego wpływu na osiągnięcie celów środowiskowych określonych w planie gospodarowania wodami na obszarze dorzecza Warty.

Uwzględniając powyższe, odnosząc się do zapisów art. 63 ust. 1 pkt 1 lit. b ustawy ooś należy stwierdzić, iż w przypadku analizowanego przedsięwzięcia nie przewiduje się znaczącego oddziaływania skumulowanego z innymi przedsięwzięciami o tym samym charakterze.

W związku z zapisami art. 63 ust. 1 pkt 1 lit. e ustawy ooś dotyczących ryzyka wystąpienia poważnej awarii, należy stwierdzić, że planowane przedsięwzięcie nie należy do kategorii zakładów stwarzających zagrożenie wystąpienia poważnych awarii.

Zgodnie z art. 63 ust. 1 pkt 3 ustawy ooś przeanalizowano zasięg, wielkość i złożoność oddziaływania, jego prawdopodobieństwo, czas trwania, częstotliwość i odwracalność oraz ustalono, że realizacja planowanego przedsięwzięcia nie pociągnie za sobą zagrożeń dla środowiska i przedmiotowe przedsięwzięcie nie będzie transgranicznie oddziaływać na środowisko.

Uwzględniając art. 63 ust. 1 pkt 1 lit. c ustawy ooś należy stwierdzić, iż eksploatacja przedsięwzięcia nie będzie wiązała się z nadmiernym wykorzystaniem zasobów naturalnych.

Odnosząc się do art. 63 ust. 1 pkt 2 ustawy ooś, na podstawie przedstawionych materiałów stwierdzono, że teren przeznaczony pod inwestycję zlokalizowany jest poza obszarami chronionymi na podstawie ustawy z 16 kwietnia 2004 r. o ochronie przyrody (Dz. U. z 2015 r. poz. 1651, z późn. zm.). Najbliżej położonym obszarem Natura 2000 jest obszar specjalnej ochrony ptaków Puszcza Nad Gwdą PLB300012, oddalony o ok. 4 km od inwestycji. Przedsięwzięcie planowane jest w całości na terenie użytkowanym rolniczo. Charakter inwestycji nie wpłynie negatywnie na występujące na tym terenie chronione gatunki ptaków i gadów, jednak istnieje ryzyko uwięzienia tych zwierząt w wykopach, dlatego przed każdorazowym rozpoczęciem prac na etapie budowy planuje się ponowne oględziny i w razie konieczności przeniesienie uwięzionych zwierząt w bezpieczne miejsce. Z uwagi na możliwość płoszenia ptaków, prace budowlane będą przeprowadzone poza sezonem lęgowym ptaków, tj. po 15 lipca, a przed 15 lutego. Mając na względzie rodzaj i skalę planowanego przedsięwzięcia w miejscu zmienionym antropogenicznie oraz brak konieczności wycinki drzew lub krzewów, nie przewiduje się znaczącego negatywnego oddziaływania przedsięwzięcia na środowisko przyrodnicze, w tym na różnorodność biologiczną, rozumianą jako liczebność i kondycję populacji występujących gatunków, w szczególności gatunków chronionych, rzadkich lub ginących oraz ich siedliska. Realizacja przedsięwzięcia nie wpłynie także na obszary chronione, a w szczególności na

Potwierdzam zgodność
kopii z oryginałem

Środa Wlkp. dnia 2016 -12- 2 9

WSPÓLNY SCIEGIEL

Piotr Sadowski

106

siedliska przyrodnicze, gatunki roślin i zwierząt oraz ich siedlisk, dla których ochrony zostały wyznaczone obszary Natura 2000, ani pogorszenia integralności obszarów Natura 2000 lub powiązania z innymi obszarami. Ponadto przedsięwzięcie nie spowoduje utraty i fragmentacji siedlisk oraz nie wpłynie na funkcję ekosystemu.

Po rozpatrzeniu wszystkich okoliczności faktycznych i prawnych na podstawie art. 104 ustawy z dnia 14 czerwca 1960 r. Kodeks postępowania administracyjnego, art. 71 ust. 1, ust. 2 pkt 2, art. 73 ust. 1, art. 74 ust. 1, art. 75 ust. 1 pkt 4, art. 84 ust. 1 i 2 ustawy z dnia 3 października 2008 roku o udostępnianiu informacji o środowisku i jego ochronie, udziale społeczeństwa w ochronie środowiska oraz o ocenach oddziaływania na środowisko (Dz. U. z 2016 r. poz. 353), w związku z § 3 ust. 1 pkt 81 rozporządzenia Rady Ministrów z dnia 9 listopada 2010 r. w sprawie przedsięwzięć mogących znacząco oddziaływać na środowisko (Dz. U. z 2016 r. poz. 71) orzeczono jak w sentencji.

POUCZENIE

Zgodnie z art. 72 ust. 3 ustawy z dnia 3 października 2008 r. o udostępnianiu informacji o środowisku i jego ochronie, udziale społeczeństwa w ochronie środowiska oraz o ocenach oddziaływania na środowisko decyzję o środowiskowych uwarunkowaniach dołącza się do wniosku o wydanie decyzji celem budowy punktu selektywnego zbierania odpadów komunalnych. Wniosek ten powinien być złożony nie później niż przed upływem sześciu lat od dnia, w którym decyzja o środowiskowych uwarunkowaniach stała się ostateczna.

Od niniejszej decyzji służy stronom prawo wniesienia odwołania do samorządowego Kolegium Odwoławczego w Pile za pośrednictwem Wójta Gminy Miasteczko Krajeńskie, w terminie 14 dni od daty jej doręczenia.

Załączniki:

1. Charakterystyka planowanego przedsięwzięcia zgodnie z art. 84 ustawy o udostępnianiu informacji o środowisku i jego ochronie, udziale społeczeństwa w ochronie środowiska oraz ocenach oddziaływania na środowisko (Dz. U. z 2016 r. poz. 353).

Otrzymują:

1. Inwestor
2. Dziuba Stanisław
3. Szafranek Jacek
4. Polcyn Marianna
5. Gryglas Mirosław
6. Stypa Stanisław
7. Starostwo Powiatowe w Pile
8. Tablica ogłoszeń Urzędu Gminy Miasteczko Krajeńskie
9. Tablica ogłoszeń sołectwa Grabówno
10. a/a



Z up. Wójta Gminy

Anna Chuchla
Anna Chuchla
Zastępca Wójta Gminy

URZĄD GMINY
89-350 MIASTECZKO KRAJEŃSKIE
ul. Dąbrowskiego 16
tel./fax (67) 2373151, 2373152, 2373154
REGON 570061572
NIP 764-12-19-724

Do wiadomości:

1. Regionalny Dyrektor Ochrony Środowiska w Poznaniu
ul. Jana Henryka Dąbrowskiego 79, 60 – 529 Poznań
2. Państwowy Powiatowy Inspektor Sanitarny w Pile
Al. Wojska Polskiego 43, 64 – 920 Piła
J.Rz

Decyzja niniejsza z braku odwołania
uprawomocniła się

data 25.07.2016 r.

Ryszard Kuczyński
Ryszard Kuczyński
podpis

Potwierdzam zgodność
kopii z oryginałem

Środa Wlkp, dnia 2016 -12- 2 9

WSPÓŁWZAGLEDZENIE

[Signature]
Piotr Sadowski

8

107

Załącznik nr 1 do decyzji nr OS.6220.1.9.2016

Charakterystyka planowanego przedsięwzięcia zgodnie z art. 84 ustawy o udostępnianiu informacji o środowisku i jego ochronie, udziale społeczeństwa w ochronie środowiska oraz ocenach oddziaływania na środowisko (Dz. U. z 2016 r. poz. 353).

I. Rodzaj, skala i usytuowanie przedsięwzięcia:

Planowane przedsięwzięcie polegać będzie na budowie punktu selektywnego zbierania odpadów komunalnych dla Gminy Miasteczko Krajeńskie. Przedsięwzięcie stanowić będzie punkt zbierania odpadów, w tym odpadów z metali, a więc kwalifikuje się jako przedsięwzięcie mogące potencjalnie znacząco oddziaływać na środowisko, które zostało określone w § 3 ust. 1 pkt 81 rozporządzenia Rady Ministrów z dnia 9 listopada 2010 r. w sprawie przedsięwzięć mogących znacząco oddziaływać na środowisko. (Dz. U. z 2016 r., poz. 71). Przedsięwzięcie będzie zlokalizowane na działce nr ewidencyjny: 193, obręb 0004 Grabówno, gmina Miasteczko Krajeńskie, powiat pilski, województwo wielkopolskie.

Przedsięwzięcie składać się będzie z następujących elementów: punkt selektywnego zbierania odpadów komunalnych o powierzchni maksymalnej 1800 m² (utwardzenie do 1700 m²), kontener socjalno – biurowy, wiatka nad obszarem magazynowania odpadów w kontenerach otwartych, niezbędna infrastruktura ppoż., kontenery i pojemniki na odpady niebezpieczne oraz inne niż niebezpieczne, ścieżka edukacyjna, instalacja elektryczna i system oświetlenia placu, instalacja kanalizacyjna, instalacja wodociągowa, droga dojazdowa, ogrodzenie.

II. Powierzchnia zajmowanej nieruchomości, a także obiektu budowlanego oraz dotychczasowy sposób ich wykorzystania i pokrycie szatą roślinną:

Działka 193 ma powierzchnię 1836 m², całość przedsięwzięcia obejmie obszar do powierzchni ok. 1800 m². Zgodnie z ewidencją gruntów działka oznaczona jest symbolem RV (grunty orne).

Działka znajduje się na obszarach, dla których brak jest aktualnego planu zagospodarowania przestrzennego.

III. Rodzaj technologii:

Procesy technologiczne w trakcie eksploatacji planowanego przedsięwzięcia to przede wszystkim gospodarowanie odpadami komunalnymi (zbieranie i magazynowanie). Inwestor wykorzystywać będzie sprawdzone rozwiązania techniczne, urządzenia i pojemniki, które pozwolą przeprowadzać procesy te w sposób minimalizujący negatywne oddziaływanie na środowisko. Na terenie punktu znajdować się będą kontenery i pojemniki na odpady inne niż niebezpieczne, natomiast odpady niebezpieczne przechowywane będą w specjalistycznym zadaszonym kontenerze na odpady niebezpieczne. Inwestor przewiduje zabezpieczenie magazynowanych odpadów przed wiatrem – poprzez ich magazynowanie w kontenerach i pojemnikach, część odpadów (np. odpady z papieru i tektury) będą zabezpieczone przed czynnikami atmosferycznymi.

Potwierdzam zgodność
kopii z oryginałem

WSPÓLWYŁĄCZCIEL

Środa Wlkp. dnia 2016 -12- 2 9

Piotr Sadowski

108

IV. Rozwiązania chroniące środowisko:

Planowane przedsięwzięcie nie będzie naruszało w istotnym stopniu stanu środowiska, jego walorów oraz warunków życia okolicznych mieszkańców. W Punkcie odpady magazynowane będą w kontenerach i pojemnikach specjalnie do tego celu przeznaczonych. Odpady niebezpieczne przechowywane będą w specjalnie do tego celu przeznaczonych pojemnikach. Proces magazynowania odpadów w Punkcie nie będzie wiązać się z ryzykiem zanieczyszczenia któregośkolwiek z elementów środowiska.

Środowisko wodno-gruntowe będzie zabezpieczone przed negatywnym wpływem przedmiotowego przedsięwzięcia dzięki zabezpieczeniom w postaci utwardzenia oraz uszczelnienia całości terenu folią PEHD. W przypadku drobnych wycieków zostaną one zabezpieczone sorbentami i przekazane podmiotowi zajmującemu się transportem i unieszkodliwianiem odpadów niebezpiecznych, posiadającemu niezbędne zezwolenia.

V. Rodzaje i przewidywane ilości wprowadzanych do środowiska substancji lub energii przy zastosowaniu rozwiązań chroniących środowisko:

Całkowite zużycie wody na cele socjalne wyniesie maksymalnie $Q_{\max/\text{rok}} = 15 \text{ m}^3/\text{rok}$ (60 dm^3 /dobę). Szacunkowe zapotrzebowanie na energię: 10-15 kW.

Zasięg oddziaływania planowanego przedsięwzięcia nie będzie wykraczał poza granice działek objętych wnioskiem. Ze względu na sąsiedztwo – tereny rolne oraz leśne, nie występuje ryzyko kumulowania się oddziaływania związanego z planowanym przedsięwzięciem z innymi występującymi w pobliżu.

Teren przeznaczony pod inwestycję zlokalizowany jest poza obszarami chronionymi. Najbliżej położonym obszarem Natura 2000 jest obszar specjalnej ochrony ptaków Puszcza Nad Gwdą oddalony o ok. 4 km od inwestycji.

Charakter inwestycji nie wpłynie negatywnie na występujące na tym terenie chronione gatunki płazów i gadów. Mając na względzie rodzaj i skalę planowanego przedsięwzięcia, w tym lokalizację w miejscu zmienionym antropogenicznie oraz brak konieczności wycinki drzew lub krzewów, nie przewiduje się znaczącego negatywnego oddziaływania na środowisko przyrodnicze.

Lokalizacja przedmiotowej inwestycji oraz skala jej oddziaływania wyklucza możliwość wpływu na obszary położone poza granicami Polski, zarówno na etapie realizacji, eksploatacji i likwidacji przedsięwzięcia. Nie występuje zatem transgraniczne oddziaływanie na środowisko.

Z up. Wójta Gminy



Anna Chuchta
Zastępca Wójta Gminy

Potwierdzam zgodność
kopii z oryginałem

Środa Wlkp. dnia 2016-12-29

WSPÓLNY GICZ



Piotr Szadowicki

Miasteczko Krajeńskie, dnia 29.09.2016 roku

BUA.6733.6.2016

D E C Y Z J A
o ustaleniu lokalizacji inwestycji celu publicznego

Na podstawie art. 104 ustawy z dnia 14 czerwca 1960 r. Kodeks postępowania administracyjnego (j.t. Dz. U. z 2013 r., poz. 267), art. 50 ust. 1, art. 51 ust. 1 pkt 2, art. 53 i art. 54 ustawy z dnia 27 marca 2003 r. o planowaniu i zagospodarowaniu przestrzennym (j. t. Dz. U. z 2016 r. poz. 778 z późniejszymi zmianami) po rozpatrzeniu wniosku z dnia 8 sierpnia 2016 roku

Inwestor **Związek Międzygminny**
„Piłski Region Gospodarki Odpadami Komunalnymi”
ul. Dąbrowskiego 8
64-920 Piła
Grzegorz Rydian, Piotr Sadowski
Biuro Rzeczoznawstwa i Ekonomii Środowiska CODEX
Sadowski i Wspólnicy Spółka Jawna
ul. Stachury 9, 63-000 Środa Wlkp.

w sprawie ustalenia lokalizacji inwestycji celu publicznego dla budowy punktu selektywnego zbierania odpadów komunalnych dla Gminy Miasteczko Krajeńskie, na dz. nr ewid.193, obręb 0004 położonej w miejscowości Grabówno, w gminie Miasteczko Krajeńskie.

U S T A L A M

lokalizację inwestycji celu publicznego dla budowy punktu selektywnego zbierania odpadów komunalnych dla Gminy Miasteczko Krajeńskie, na dz. nr ewid.193, obręb 0004 położonej w miejscowości Grabówno, w gminie Miasteczko Krajeńskie.

I. Rodzaj zabudowy: usługowa, magazynowa – gospodarowanie odpadami;

II. Warunki i szczegółowe zasady zagospodarowania terenu oraz jego zabudowy wynikające z przepisów odrębnych:

1. Warunki i wymagania ochrony i kształtowania ładu przestrzennego:

- 1) budowa budynku może być realizowana na terenie ograniczonym nieprzekraczalną linią zabudowy określoną na mapie zasadniczej w skali 1:1000, stanowiącej załącznik do decyzji;
- 2) zakres inwestycji obejmuje budowę punktu selektywnego zbierania odpadów komunalnych (budynku socjalno - biurowego, placu utwardzonego o powierzchni do 2000 m², rampy rozładunkowej z wiatą, wagi najazdowej, drogi i parkingi, infrastruktury technicznej);
- 3) budynek i wiatę należy realizować:
 - a) o wysokości 1 kondygnacji nadziemnej i do 7,0 m,
 - b) z dachem jedno lub dwuspadowym, o pochyleniu głównych połaci dachu do 5°,
 - c) o łącznej powierzchni zabudowy do 200 m²;
- 4) powierzchnia biologicznie czynna przeznaczona pod zielen winna stanowić min. 20 % powierzchni działki;

przy projektowaniu należy zachować obowiązujące przepisy Prawa budowlanego (j. t. Dz. U. z 2016 r., poz. 290) oraz warunki techniczne jakim powinny odpowiadać budynki i ich usytuowanie (Rozporządzenie Ministra Infrastruktury Dz. U. z 2015 r. poz. 1422 ze zmianami).

2. Ochrona środowiska i zdrowia ludzi oraz dziedzictwa kulturowego i zabytków:

- 1) usuwanie odpadów – z odpadami należy postępować zgodnie z ustawą o odpadach (j. t. Dz. U. z 2013 r. poz. 21);

Potwierdzam zgodność
kopii z oryginałem

Środa Wlkp. dnia 2016 -12- 29

Piotr Sadowski

MO

- 2) ochrona środowiska gruntowo-wodnego przed zanieczyszczeniami – usuwanie substancji szczególnie szkodliwych dla środowiska wodnego należy zapewnić zgodnie z Prawem wodnym (Dz. U. z 2015 poz. 469);
 - 3) ochrona powietrza – emisja zanieczyszczeń do atmosfery musi spełniać kryteria dopuszczalnych norm zgodnie z przepisami Prawa ochrony środowiska (j. t. Dz. U. z 2013r. poz. 1232 ze zmianami);
 - 4) ochrona zieleni - podczas realizacji inwestycji należy chronić istniejące drzewa, a w przypadku koniecznych wycinek podyktowanych względami technicznymi należy uzyskać stosowne zgody zgodnie z art. 83 ustawy z dnia 16 kwietnia 2004 r. o ochronie przyrody (Dz. U. z 2015 poz. 1651 ze zmianami);
 - 5) o ochronie środowiska naturalnego - inwestycja należy do przedsięwzięć określonych w art. 71 ust.2 pkt 2 ustawy o oś, oraz wymienione jest w §3 ust.1 pkt 81 rozporządzenia Rady Ministrów z dnia 9 listopada 2010 r. w sprawie przedsięwzięć mogących znacząco oddziaływać na środowisko (Dz.U. z 2016 r. poz. 71), dla których jest wymagane uzyskanie decyzji o środowiskowych uwarunkowaniach – dla inwestycji została wydana decyzja o środowiskowych uwarunkowaniach nr OŚ.6220.1.9.2016 z dnia 1 lipca 2016r. ,w której Wójt Gminy Miasteczko Krajeńskie stwierdził brak potrzeby przeprowadzenia oceny oddziaływania na środowisko dla planowanej inwestycji i nie będzie realizowana w obszarze Natura 2000;
 - 6) ochrona przed hałasem - zgodnie z przepisami Prawa ochrony środowiska;
 - 7) ochrona zabytków – Inwestycję należy realizować zgodnie z ustawą o ochronie zabytków i opiece nad zabytkami (j. t. Dz. U. z 2014 r. poz. 1446);
- 3. Warunki obsługi w infrastruktury technicznej i komunikacji:**
- 1) istniejące uzbrojenie w sieci: wodociągowa, elektroenergetyczna, telekomunikacyjna, projektowany szczelny zbiornik bezodpływowy;
 - 2) budowa będzie realizowana wzdłuż drogi powiatowej;
 - 3) projektowany zjazd do działki z drogi gminnej zlokalizowanej na dz. nr ewid.191, na działce należy wyznaczyć miejsca parkingowe w ilości min. 2.
- 4. Wymagania dotyczące ochrony interesów osób trzecich:**
- 1) realizacja inwestycji nie może powodować pogorszenia użytkowania nieruchomości sąsiednich;
 - 2) powiadomiono strony postępowania o projektowanej inwestycji.
- 5. Linie rozgraniczające teren inwestycji oraz oznaczenia graficzne przedstawione są na mapie zasadniczej w skali 1:1000, stanowiącej załącznik do decyzji.**

UZASADNIENIE

Na obszarze objętym decyzją nie obowiązuje miejscowy plan zagospodarowania przestrzennego. Inwestycja dotyczy budowy punktu selektywnego zbierania odpadów komunalnych dla Gminy Miasteczko Krajeńskie. Inwestycja będzie realizowana na gruncie rolnym oznaczonym RV, na dz. o nr ewid. 193.

Nie terenie inwestycji nie występują zabytki i strefa ochrony stanowisk archeologicznych. Inwestycja nie leży w obszarach objętych formami ochrony przyrody – w obszarze chronionego krajobrazu i Natura 2000. Inwestycja należy do przedsięwzięć mogących znacząco oddziaływać na środowisko – dla inwestycji została wydana decyzja o środowiskowych uwarunkowaniach nr OŚ.6220.1.9.2016 z dnia 1 lipca 2016r. ,w której Wójt Gminy Miasteczko Krajeńskie stwierdził brak potrzeby przeprowadzenia oceny oddziaływania na środowisko dla planowanej inwestycji i nie będzie realizowana w obszarze Natura 2000. Mając na uwadze zgodność planowanej inwestycji z przepisami odrębnymi orzeczono jak w sentencji.

Potwierdzam zgodność
kopi z oryginałem

Śroca Wilk. dnia 2016 -12- 29

WSPÓŁWŁAŚCICIEL

Piotr Sadowski

MA

O wszczęciu postępowania w sprawie wydania decyzji o ustaleniu lokalizacji inwestycji celu publicznego polegającego na budowie punktu selektywnego zbierania odpadów komunalnych, powiadomiono w dniu 9 września 2016 r. strony postępowania poprzez ogłoszenia na tablicach ogłoszeń we wsi Grabówno, w siedzibie Urzędu Gminy Miasteczko Krajeńskie i na stronie BIP Urzędu Gminy Miasteczko Krajeńskie.

Inwestora oraz właścicieli i użytkowników wieczystych nieruchomości na których będzie lokalizowana inwestycja zawiadomiono na piśmie z dnia 9 września 2016 r.

Decyzja wymaga uzyskania pozytywnych uzgodnień.

Decyzję uzgodniono z: Państwowym Powiatowym Inspektorem Sanitarnym w Pile postanowieniem ON.NS – 72/2/1 – 103/16 z dnia 19 września 2016 r. oraz ze starostą Piłskim postanowieniem WGK.6124.602.2016.VI.2 z dnia 23 września 2016 r.

POUCZENIE

Od niniejszej decyzji służy odwołanie do Samorządowego Kolegium Odwoławczego w Pile ul. Dzieci Polskich 26 za pośrednictwem Wójta Gminy Miasteczko Krajeńskie w terminie 14 dni od dnia doręczenia decyzji.

Zgodnie z art. 60 ust. 4 projekt decyzji sporządziła mgr inż. arch. Beata Tubicz-Sobieszkańska, zaświadczenie Nr Z-316/KW/175/2014.

A.Ch.

Otrzymują:

1. Związek Międzygminny
Piłski Region Gospodarki Odpadami Komunalnymi
ul. Dąbrowskiego 8
64 – 920 Piła
2. Piotr Sadowski, Grzegorz Rydian
(pełnomocnicy inwestora)
Biuro Rzeczoznawstwa i Ekonomii
Środowiska CODEX
Sadowski i Wspólnicy Sp. J.
ul. Stachury 9
63 – 000 Środa Wielkopolska
3. Stanisław Stypa
Bonin 16/4
76 – 009 Manowo
4. Jacek Szafranek
Grabówno 20
89 – 350 Miasteczko Krajeńskie
5. Starosta Piłski
al. Niepodległości 33/35
64 – 920 Piła
6. Gmina Miasteczko Krajeńskie
7. Anna Siebyła
Sołtys wsi Grabówno
89 – 350 Miasteczko Krajeńskie
8. A.a



Beata Tubicz-Sobieszkańska
mgr inż. arch.

URZĄD GMINY
89-350 MIASTECZKO KRAJEŃSKIE
ul. Dąbrowskiego 20
tel./fax 167 24 71 16, 24 3197
REGON 141051372
NIP 76-1247-724

Decyzja niniejsza z braku odwołania

dnia 28.10 2016r.
Clinchis
podpis

Potwierdzam zgodność
kopii z oryginałem

Środa Wlkp. dnia 2016-12-29

WSPÓLNY WŁAŚCICIEL
Piotr Sadowski
Piotr Sadowski

112



Miasteczko Krajeńskie, dnia 29.09 2016 roku

PROJEKT
Nr BU4.6733.6.2016

ANALIZA do decyzji o ustaleniu lokalizacji inwestycji celu publicznego
w sprawie ustalenia lokalizacji inwestycji celu publicznego dla budowy punktu selektywnego zbierania odpadów komunalnych dla Gminy Miasteczko Krajeńskie, na dz. nr ewid.193, obręb 0004 położonej w miejscowości Grabówno, w gminie Miasteczko Krajeńskie.

Od 1 stycznia 2004 r. na obszarze wsi, na którym planowana jest inwestycja nie obowiązuje plan miejscowy zagospodarowania przestrzennego.

1. W przypadku braku planu miejscowego zgodnie z art. 50 ust. 1 ustawy z dnia 27 marca 2003 r. o planowaniu i zagospodarowaniu przestrzennym (j. t. Dz. U. z 2016 r. poz. 778 z późn. zmianami) inwestycja celu publicznego jest lokalizowana w drodze decyzji o ustaleniu lokalizacji inwestycji celu publicznego.
2. Art. 50 ust. 4 Sporządzenie projektu decyzji powierza się osobie wpisanej na listę izby samorządu zawodowego urbanistów lub architektów. Projekt decyzji sporządziła mgr inż. arch. Beata Tubicz-Sobieszczarska, zaświadczenie Nr Z-316/KW/175/2014.
3. Decyzję o ustaleniu lokalizacji inwestycji celu publicznego o znaczeniu powiatowym i gminnym wydaje burmistrz (art. 51 ust. 1 pkt 2 ww. ustawy).
4. Art. 53 ust. 1 o wszczęciu postępowania, postanowieniach i decyzji kończącej postępowanie zawiadamia się strony w drodze obwieszczenia, a inwestora, właścicieli i użytkowników wieczystych nieruchomości na piśmie.
5. Właściwy organ w postępowaniu związanym z wydaniem decyzji dokonuje analizy:
 - 1) warunków i zasad zagospodarowania terenu oraz jego zabudowy;
 - 2) stanu faktycznego i prawnego terenu, na którym przewiduje się realizację inwestycji:
 - a) przeanalizowano stan faktyczny i prawny nieruchomości na której lokalizowana będzie inwestycja,
 - b) budowa punktu selektywnego zbierania odpadów komunalnych dla Gminy Miasteczko Krajeńskie, na dz. nr ewid. 193;
 - c) inwestorem będzie Związek Międzygminny „Piłski Region Gospodarki Odpadami Komunalnymi, ul. Dąbrowskiego 8, 64-920 Piła;
 - 3) decyzja jest zgodna z przepisami odrębnymi:
 - a) **Prawo ochrony środowiska i o udostępnianiu informacji o środowisku i jego ochronie, udziale społeczeństwa w ochronie środowiska oraz o ocenach oddziaływania na środowisko** – inwestycja należy do przedsięwzięć mogących znacząco oddziaływać na środowisko – dla inwestycji została wydana decyzja o środowiskowych uwarunkowaniach nr OŚ.6220.1.9.2016 z dnia 1 lipca 2016r., w której Burmistrz Gminy i Miasta Krajenka stwierdził brak potrzeby przeprowadzenia oceny oddziaływania na środowisko dla planowanej inwestycji i nie będzie realizowana w obszarze Natura 2000.
 - b) **o ochronie zabytków i opiece nad zabytkami** - na terenie inwestycji nie występują obiekty zabytkowe i strefa ochrony stanowisk archeologicznych – nie wymaga uzgodnienia z VVKZ,
 - c) **ochronie gruntów rolnych i leśnych** – inwestycja będzie realizowana na gruncie rolnym, nie występuje grunt leśny, nie występują melioracje – wymaga uzgodnienia ze starostą,
 - d) **o drogach publicznych** – inwestycja będzie realizowana wzdłuż drogi gminnej zlokalizowanej na dz. nr ewid. 193 i 206 – nie wymaga uzgodnienia z zarządcą drogi,

Potwierdzam zgodność
kopii z oryginałem

Środa Wlkp. dnia 2016-12-29

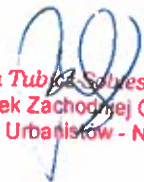
WSPÓŁWYKONCIEL

Piotr Sadowski

113

- e) o ochronie przyrody - inwestycja nie leży w obszarze objętym formami ochrony przyrody: obszarze chronionego krajobrazu i Natura 2000 – nie wymaga uzgodnienia z Regionalnym Dyrektorem Ochrony Środowiska,
- f) Prawo wodne – nie dotyczy;
- 3) Decyzję wydaje się po uzgodnieniu zgodnie z art. 53 ust. 4 pkt 1-11:
- 1) pkt 1 - inwestycja nie będzie lokalizowana w miejscowości uzdrowskiej – nie wymaga uzgodnienia z ministrem zdrowia;
 - 2) pkt 2 - na obszarze inwestycji nie występują obiekty zabytkowe i strefa ochrony stanowisk archeologicznych – nie wymaga uzgodnienia z WVKZ;
 - 3) pkt 4 - na działce nie występują obszary górnicze i pkt 5 - oraz tereny zagrożone osuwaniem się mas ziemnych – nie wymaga uzgodnienia;
 - 4) pkt 6 - na terenie inwestycji występuje grunt rolny – wymaga uzgodnienia ze starostą;
 - 5) pkt 7 - nie będzie lokalizowana na terenie parku narodowego i w jego otulinie – nie wymaga uzgodnienia;
 - 6) pkt 8 – inwestycja nie będzie realizowana w obszarze Natura 2000 i obszarze chronionego krajobrazu – nie wymaga uzgodnienia z Regionalnym Dyrektorem Ochrony Środowiska;
 - 7) pkt 9 - budowa będzie realizowana wzdłuż drogi gminnej, zlokalizowanej na dz. nr ewid. 191 i 206 – wymaga uzgodnienia z zarządcą drogi;
 - 8) pkt 10 i 10a - na terenie działki w nieobowiązujących planach miejscowych nie były lokalizowane zadania rządowe i samorządowe o znaczeniu krajowym i ponadlokalnym marszałka, wojewody, starosty i Regionalnego Dyrektora Ochrony Środowiska – nie wymaga uzgodnienia;
 - 9) pkt 11 - inwestycja lokalizowana będzie na terenie nie wymagającym pozwolenia wodnoprawnego od dyrektora RZGW – nie wymaga uzgodnienia z dyrektorem RZGW.

opracowała


Beata Tubka Sobieszczkańska
Członek Zachodniej Okręgowej
Izby Urbanistów - Nr Z 316

Potwierdzam zgodność
kopii z oryginałem

Środa Wlkp. dnia 2016 -12- 29

WSPÓŁWŁAŚCICIEL


Piotr Sedowski

168

Ps IV

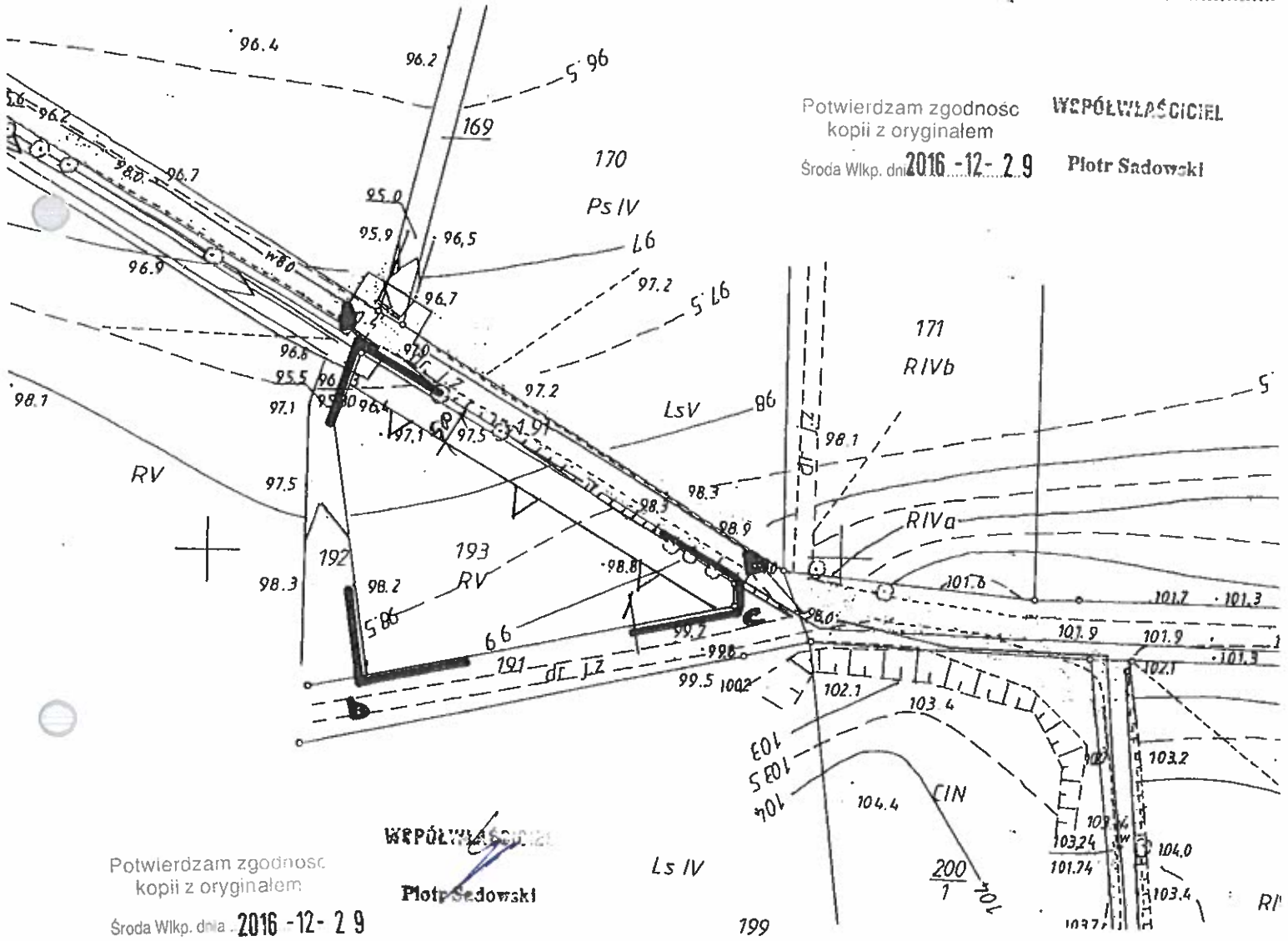


Potwierdzam zgodność kopii z oryginałem

WSPÓŁWŁAŚCICIEL

Środa Wlkp. dnia 2016-12-29

Piotr Sadowski



Potwierdzam zgodność kopii z oryginałem

WSPÓŁWŁAŚCICIEL

Piotr Sadowski

Środa Wlkp. dnia 2016-12-29

Ls IV

199

URZĄD GOSPODARSTWA
MIASTECZKO KRA

załącznik Nr 1

**o decyzji o ustaleniu lokalizacji inwestycji
elmu publicznego**

nr BUAG.733. G 2016 z dnia 20.09.2016

Iznaczenia

- ABCD granice terenu objętego decyzją
- △△ nieprzekraczalne linie zabudowy
- dostęp do drogi publicznej

opracowała

Urząd Gminy Miasteczko Kra
Członek Zachodniej Okręgowej
Izby Urbanistów - Nr 7 316

Poświadczam zgodność niniejszej kopii z treścią materiału państwowego zasobu geodezyjnego i kartograficznego

STAROSTA PILSKI

MAPA ZASADNICZA

(liczba materiału zasobu)

P. 3019.2014.21

(identyfikator evidencyjny materiału zasobu)

2016-04-18

(data wydania kopii)

(imię, nazwisko i podpis osoby reprezentującej urząd)

M5



Piła, 18 maja 2016 r.

WGK.6124.293.2016.VI.2

~~Związek Międzygminny
„Pilski Region Gospodarki
Odpadami Komunalnymi”
ul. Dąbrowskiego 8
64-920 Piła~~

Odpowiadając na Państwa wniosek z 09 maja 2016 r. Starostwo Powiatowe w Pile uprzejmie informuje, iż działka oznaczona numerem 193, położona w obrębie Grabówno gm. Miasteczko Krajeńskie, przeznaczona pod planowaną budowę punktu selektywnego zbierania odpadów komunalnych, zgodnie z ustawą z dnia 3 lutego 1995 r. o ochronie gruntów rolnych i leśnych (Dz. U. z 2015 r. poz. 909, z późn. zm.) **nie wymaga** wydania decyzji zezwalającej na wyłączenie gruntów z produkcji rolniczej.

DYREKTOR
Wydziału Geodezji i Inżynierii
Krzysztof Pawłowski

✓ Adres do korespondencji:

Biuro Rzeczoznawstwa i Ekonomii Środowiska CODEX
Sadowski i Wspólnicy Spółka Jawna
ul. Stachury 9
63-000 Środa Wlkp.

Sprawę prowadzi:
Referat W G i K w Wyrzysku
inspektor Halina Nowak
tel. 67 286-26-41

Potwierdzam zgodność
kopii z oryginałem
2016 - 12 - 29
Środa Wlkp. dnia

WSPÓŁWŁAŚCICIEL
Piotr Sadowski



Piła, dnia 12.12.2016 r.

Pi-WD.5135.2071.2.2016

**Związek Międzygminny
„Pilski Region Gospodarki
Odpadami Komunalnymi”
ul. Dąbrowskiego 8
64-920 Piła**

**Pełnomocnik :
Piotr Sadowski, Grzegorz Rydian
Biuro Rzecznawstwa
i Ekonomii Środowiska CODEX Sp. j.
ul. Stachury 9
63-000 Środa Wlkp.**

Kierownik Delegatury Wojewódzkiego Urzędu Ochrony Zabytków w Poznaniu, Delegatura w Pile w odpowiedzi na wniosek z dnia 28.11.2016 r. (data wpływu: 05.12.2016) informuje, że na działkach o nr ewid. 193, 192, 190 i 206, położonych w miejscowości Grabówno, gm. Miasteczko Krajeńskie, nie ma obiektów wpisanych do rejestru zabytków i ujętych w gminnej ewidencji zabytków oraz w wykazie obiektów objętych ochroną Wielkopolskiego Wojewódzkiego Konserwatora Zabytków. Ponadto informuję, że na w/w działkach nie występują stanowiska archeologiczne.

Wojewódzki Urząd Ochrony Zabytków
w Poznaniu
Kierownik Delegatury w Pile

mgr Romuald Chwałiszewski

Sprawę prowadzi : mgr Beata Rojek – st. specjalista ds. dokumentacji i archiwizacji, tel.67/352-07-15 w. 15
mgr Romualda Bartkowiak – st. inspektor ds. zabytków archeologicznych, tel. 67/352-07-15
lub 16 w. 13

Potwierdzam zgodność
kopii z oryginałem
Środa Wlkp. dnia 2016 -12- 29

WSPÓŁWŁAŚCICIEL
Piotr Sadowski

117



WN.6853.29.2016.II

Związek Międzygminny
„Pilski Region Gospodarki
Odpadami Komunalnymi”
ul. Dąbrowskiego 8
64-920 Piła

W odpowiedzi na pismo z dnia 3 sierpnia 2016 r. dotyczące planowanej budowy Punktu Selektywnego Zbierania Odpadów Komunalnych dla Gminy Miasteczko Krajeńskie w miejscowości Grabówno, Starosta Pilski jako organ reprezentujący Skarb Państwa w sprawach gospodarowania nieruchomościami w zakresie wynikającym z ustawy z dnia 21 sierpnia 1997 r. o gospodarce nieruchomościami (Dz. U. z 2015 r. poz. 1774 ze zm.) wyraża zgodę na odprowadzanie wód deszczowych i opadowych z terenu działki o numerze ewidencyjnym 193 obręb 0004 Grabówno do rowu ujętego w ewidencji urządzeń melioracji wodnych prowadzonej przez Marszałka Województwa Wielkopolskiego (nazwa rowu Ok2) zlokalizowanego na nieruchomości stanowiącej własność Skarbu Państwa, oznaczonej ewidencyjnie jako działka nr 192 o powierzchni 0.03 ha obręb 0004 Grabówno, zgodnie z załączoną mapą.

Wprowadzanie do rowu dodatkowych wód, winno odbywać się zgodnie z przepisami prawa w szczególności ustawy z dnia 18 lipca 2001 r. Prawo wodne (Dz. U. z 2015 r. poz. 469 ze zm.) i nie może spowodować zakłóceń w funkcjonowaniu rowu jako urządzenia melioracji szczegółowej.

Otrzymuje:

1. Pan Grzegorz Rydian
Biuro Rzecznawstwa
i Ekonomii Środowiska CODEX
ul. Stachury 9
63-000 Środa Wlkp.
(Pełnomocnik
Związku Międzygminnego
„Pilski Region Gospodarki
Odpadami Komunalnymi”)
2.aa

STAROSTA


Mirosław Komarowski

Sprawę prowadzi: Ewa Jagodzińska
tel. 67 2109414, e-mail: ewa.jagodzirska@powiat.pila.pl

Potwierdzam zgodność
kopii z oryginałem

Środa Wlkp. dnia 2016-12-29

WSPÓLWYKONCIELE


Piotr Sędowski

118

WN.6853.29.2016.II

Związek Międzygminny
„Pilski Region Gospodarki
Odpadami Komunalnymi”
ul. Dąbrowskiego 8
64-920 Piła

W związku z planowaną budową Punktu Selektywnego Zbierania Odpadów Komunalnych dla Gminy Miasteczko Krajeńskie w miejscowości Grabówno, Starosta Pilski jako organ reprezentujący Skarb Państwa w sprawach gospodarowania nieruchomościami w zakresie wynikającym z ustawy z dnia 21 sierpnia 1997 r. o gospodarce nieruchomościami (Dz. U. z 2015 r. poz. 1774 ze zm.) w uzgodnieniu z Wielkopolskim Zarządem Melioracji i Urządzeń Wodnych w Poznaniu Rejonowy Oddział w Pile wyraża zgodę na planowaną budowę oraz lokalizację wylotu betonowego na nieruchomości będącej własnością Skarbu Państwa, oznaczonej ewidencyjnie jako działka nr 192 o pow. 0.03 ha obręb 0004 Grabówno stanowiącej rów Ok12 w km 0+320, na niżej wymienionych warunkach:

- rzędna dna rury wylotu kanalizacji deszczowej dn250 na rzędnej 96,00 m n.p.m.,
- umocnienia dna i skarp rowu Ok12 należy wykonać z płyt betonowych ażurowych na długości 3 m za i 3 m przed wylotem, zakończonym palisadą,
- przystąpienie do robót zgłosić na 7 dni przed rozpoczęciem robót w Wielkopolskim Zarządzie Melioracji i Urządzeń Wodnych w Poznaniu Rejonowy Oddział w Pile,
- dostarczyć 1 egz. inwentaryzacji powykonawczej do WZMiUW w Poznaniu RO w Pile.

STAROSTA

Eligiusz Komarowski

Otrzymuje:

1. Pełnomocnik
Pan Grzegorz Rydian
Biuro Rzecznawstwa
i Ekonomii Środowiska CODEX
ul. Stachury 9
63-000 Środa Wlkp.

Do wiadomości:

1. Wielkopolski Zarząd Melioracji
i Urządzeń Wodnych w Poznaniu
Rejonowy Oddział w Pile
ul. Motylewska 7
64-920 Piła
(znak: RO EUM 4601/190/2016)

2.aa

Sprawę prowadzi: Ewa Jagodzińska
tel. 67 2109414, e-mail: ewa.jagodzińska@powiat.pila.pl

Potwierdzam zgodność
kopii z oryginałem

Środa Wlkp. dnia 2016 -12- 29

WSPÓŁWŁAŚCICIEL

Piotr Szadowski





Wielkopolski Zarząd Melioracji i Urządzeń Wodnych w Poznaniu

ul. Piekary 17, 61-823 Poznań, tel. centrala: 61 64 75 400,

sekretariat: 61 64 75 401, fax: 61 85 25 561

REGON: 000658640 NIP: 777-00-06-120

<http://www.wzmiuw.pl>

Rejonowy Oddział w Pile

ul. Motylewska 7, 64-920 Piła, tel. 67 212 32 44, 67 212 32 58, tel. fax: 67 212 51 75

e-mail: ropila@wzmiuw.pl

Piła, 31.10.2016 r.

RO EUM 4601/190/2016

Starostwo Powiatowe w Pile

Al. Niepodległości 33/35

64-920 Piła

Wielkopolski Zarząd Melioracji i Urządzeń Wodnych w Poznaniu Rejonowy Oddział w Pile w odpowiedzi na pismo nr WN.6853.29.2016.II z dnia 14 października 2016 roku dotyczące budowy Punktu Selektywnego Zbierania Odpadów Komunalnych dla Gminy Miasteczko Krajeńskie na działce nr 193, ob. Grabówno informuje, że po analizie materiałów uzgadnia planowaną budowę oraz lokalizację wylotu betonowego zlokalizowanego na działce ewidencyjnej nr 192, obręb Grabówno stanowiącej rów Ok12 w km 0+320, na n/w warunkach:

1. Rzędna dna rury wylotu kanalizacji deszczowej dn250 na rzędnej 96,00 m n.p.m.
2. Umocnienia dna i skarp rowu Ok12 wykonać z płyt betonowych ażurowych na długości 3 m za i 3 m przed wylotem, zakończonych palisadą.
3. Przystąpienie do robót zgłosić na 7 dni przed rozpoczęciem robót w WZMiUW w Poznaniu RO w Pile.
4. Dostarczyć 1 egz. inwentaryzacji powykonawczej.

DYREKTOR

mgr inż. Adam Rogoziński

Do wiadomości:

Pan Grzegorz Rydian

Biuro Rzeczoznawstwa i Ekonomii

Środowiska CODEX

ul. Stachury 9, 63-000 Środa Wlkp.

Potwierdzam zgodność
kopii z oryginałem

Środa Wlkp. dnia 2016.12.29

WSPÓŁWŁAŚCICIEL

Piotr Szadowski



ENEA Operator Sp. z o.o. Oddział Dystrybucji Poznań
Rejon Dystrybucji Chodzież
ul. Mostowa 4
64-800 Chodzież
tel. 67-2828732

Chodzież, 27.06.2016 r.

23382/2016/OD5/ZR3

Związek Międzygminny "Pilski Region
Gospodarki Odpadami Komunalnymi"
ul. Dąbrowskiego 8
64-920 Piła

**Warunki przyłączenia
do sieci elektroenergetycznej ENEA Operator Sp. z o.o.**

Charakter i lokalizacja obiektu / lokalu
punk selektywnego zbierania odpadów komunalnych dla Gminy Miasteczko Krajeńskie, Grabówno, dz. nr 193
warunki dotyczą przyłączenia obiektu projektowanego
z mocą przyłączeniową 16 kW
na napięciu 0,4 kV
zakwalifikowanego do V grupy przyłączeniowej

I. MIEJSCE PRZYŁĄCZENIA

Istniejący słup nr 7/1 obw 2 stacji 1562

II. RODZAJ POŁĄCZENIA Z SIECIĄ ORAZ ZAKRES NIEZBĘDNYCH ZMIAN W SIECI

1. w zakresie dotyczącym budowy przyłącza ENEA Operator Sp. z o.o.

1.1 zakres niezbędnych zmian w sieci ENEA Operator

Nie wymaga

1.2 zakres dotyczący budowy przyłącza

Z istniejącego słupa 7/1 zasilanego z obw. nr 2 stacji 1562 wybudować przyłącze kablowe 0,4 kV NAY2Y-JSE 4x150 mm o dł. 720 m do złącza kablowo - pomiarowego ZK1x-1P ustawionego w granicy działki.

2. w zakresie dotyczącym urządzeń podmiotu przyłączanego

Wybudowanie zalicznikowych linii odbiorczych oraz wykonanie uziemienia w punkcie rozdziału instalacji odbiorcy o wartości $R_{uz} < 30,0 \text{ om}$.

III. MIEJSCE DOSTARCZANIA ENERGII ELEKTRYCZNEJ

w złączu kablowo-pomiarowym - zaciski na listwie zaciskowej, w kierunku instalacji Klienta.

Miejsce dostarczania energii elektrycznej stanowi jednocześnie granicę własności i eksploatacji urządzeń.

IV. MIEJSCE ZAINSTALOWANIA UKŁADU POMIAROWO-ROZLICZENIOWEGO

złącze kablowo-pomiarowe

V. WYMAGANIA DOTYCZĄCE UKŁADU POMIAROWO-ROZLICZENIOWEGO

Należy zainstalować układ, który składać się będzie z:

trójfazowego, jedno lub dwustrefowego, licznika energii czynnej

Wszystkie urządzenia do układu pomiarowego włącznie należy przystosować do plombowania.

VI. RODZAJ I USYTUOWANIE ZABEZPIECZEŃ

zabezpieczenie przedlicznikowe - 3x25 A w złączu kablowo-pomiarowym

VII. WYMAGANY STOPIEŃ SKOMPENSOWANIA MOCY BIERNEJ

Energia elektryczna winna być pobierana przy współczynniku mocy odpowiadającym $\text{tg } \varphi \leq 0,4$.

VIII. WARTOŚCI DO OBLICZEŃ

Rzystancja uziemienia sztucznego w punkcie rozdziału u odbiorcy powinna wynosić $R_{uz} < 30,0 \text{ om}$.

IX. DANE I INFORMACJE DOTYCZĄCE SIECI DLA DOBORU SYSTEMU OCHRONY OD PORAŻEŃ

Zasilająca sieć niskiego napięcia pracuje w układzie TN-C, w instalacji odbiorczej należy zastosować odpowiedni dla tego układu system i urządzenia ochrony przeciwporażeniowej

X. WYMAGANIA W ZAKRESIE ZABEZPIECZENIA SIECI PRZED POWODOWANIEM ZAKŁÓCZEŃ

Potwierdzam zgodność
kopi z oryginałem

Środa Wlkp. dnia 2016 - 12 - 29

WSPÓLNY ZAKŁAD

Piotr Świdowski

Strona 1

ELEKTRYCZNYCH

Nie wymaga

XI. UWAGI DODATKOWE


1. Instalację wewnętrzną należy wykonać zgodnie z wymaganiami normy PN-IEC 60364 oraz Rozporządzenia Ministra Infrastruktury z dnia 12.04.2002 r. w sprawie „warunków technicznych, jakim powinny odpowiadać budynki i ich usytuowanie” (Dz.U. z 2002 r. Nr 75 poz. 690 z późniejszymi zmianami).
2. Instalowane urządzenia powinny spełniać wymagania norm oraz posiadać odpowiednie atesty.
3. Przyłączane urządzenia powinny posiadać wymaganą odporność na zaburzenia elektromagnetyczne oraz powinny być tak skonstruowane, aby nie wywoływały w swoim środowisku zaburzeń elektromagnetycznych o wartościach przekraczających odporność na te zaburzenia innych urządzeń występujących w tym środowisku.
4. Zrealizowanie zasilania na podstawie przedmiotowych warunków przyłączenia stanowić będzie podstawę do zawarcia w umowie o świadczenie usług dystrybucji lub umowie kompleksowej standardowych parametrów jakościowych energii elektrycznej w zakresie odchyłeń częstotliwości i napięcia, odkształcenia napięcia, zawartości poszczególnych harmonicznych, wskaźnika długookresowego migotania światła, czasu trwania jednorazowej przerwy nieplanowanej i planowanej oraz czasu trwania przerw nieplanowanych i planowanych w ciągu roku zgodnych z przepisami obowiązującego prawa.
5. Podstawę do rozpoczęcia realizacji prac projektowych i budowlano - montażowych ujętych w niniejszych warunkach stanowi umowa o przyłączenie.
6. ENEA Operator Sp. z o.o. zapewni dostawę energii elektrycznej po spełnieniu wymogów określonych w warunkach przyłączenia i zawartej umowie o przyłączenie.

Data ważności warunków przyłączenia: 2 lata od daty ich doręczenia.

Rozdzielnik:

ZR

ENEA Operator Sp. z o.o.
ul. Chałubińskiego 10
00-625 Warszawa
Krajowa Sieć Dystrybucyjna
Dział Inwestycji



Piotr Stachurciak

Otwieram zgodność
kopii z oryginałem

2016-12-29
Środa Wlkp. dnia

WSPÓŁWŁAŚCICIEL



Piotr Sadowski

122
Strona 2

11.UWAGI KOŃCOWE

Wskazane w części opisowej lub graficznej niniejszego projektu marki lub nazwy handlowe podano jako przykładowe w celu określenia klasy produktu, a nie konkretnego producenta, dopuszcza się możliwość wykorzystania ich odpowiedników rynkowych o równoważnych lub lepszych parametrach.

Wszystkie prace budowlane należy wykonać zgodnie z obowiązującymi przepisami techniczno-budowlanymi, obowiązującymi Polskimi Normami oraz zgodnie ze sztuką budowlaną i wiedzą techniczną przez odpowiednio wykwalifikowanych pracowników oraz pod nadzorem osoby do tego uprawnionej. Należy używać wyrobów budowlanych dopuszczonych do obrotu i powszechnego stosowania w budownictwie.

W trakcie wykonywania robót budowlano-montażowych należy przestrzegać przepisów BHP.

Wszelkie zmiany należy uzgadniać z projektantem. Kopiowanie, powielanie i dokonywanie zmian w projekcie bez zgody autora projektu jest niedozwolone.

D

O